

REGIONE LOMBARDA
PROVINCIA DI CREMONA

P.G.T.
P I A N O
d e l
C O N T R A D D O
d e l
T E R R I T O R I O

**COMUNE DI
PIEVE D'OLMI**

DOCUMENTO DI PIANO
QUADRO CONSOBBITIVO PIANIFICAZIONE

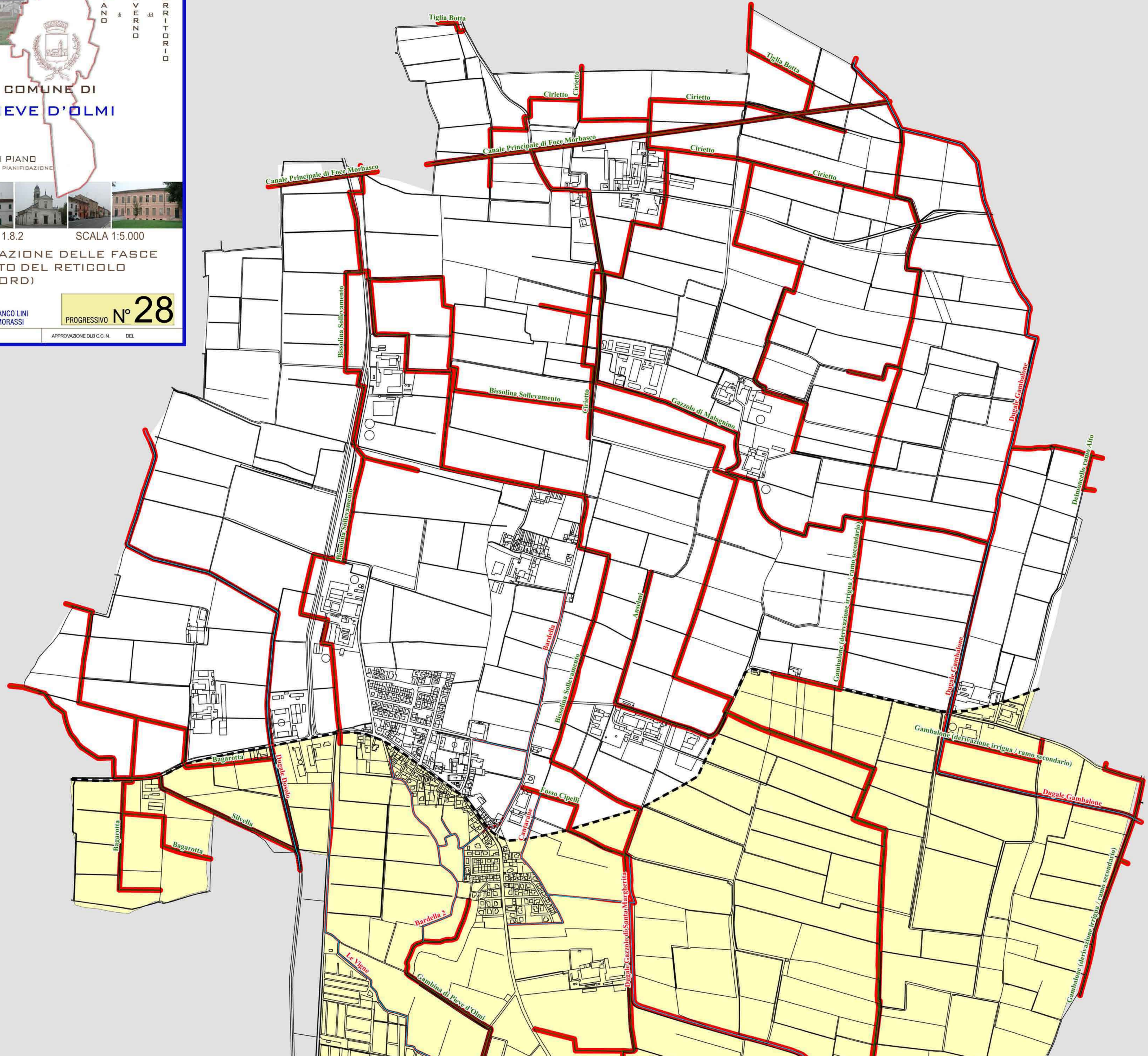
Elaborato n° DP 1.8.2 SCALA 1:5.000


**PERIMETRAZIONE DELLE FASCE
DI RISPETTO DEL RETICOLO
IDRICO (NORD)**

Progetto: Arch. GIANFRANCO LINI
Collaboratori: Arch. SILVIA MORASSI

ADOZIONE D.L.B.C.C. N. DEL. APPROVAZIONE D.L.B.C.C. N. DEL.

PROGRESSIVO **N° 28**



 **Comune di PIEVE D'OLMI**
Provincia di Cremona

**INDIVIDUAZIONE DEL RETICOLO IDRICO MINORE
E REGOLAMENTO PER LE ATTIVITA' DI GESTIONE
E TRASFORMAZIONE DEL DEMANIO IDRICO E
DEL SUOLO IN FREGIO AI CORPI IDRICI**

R.D. 25 luglio 1904, n. 523 e s.m.i.
D.g.r. 25 gennaio 2002, n. 7/7868 e s.m.i.

**PERIMETRAZIONE DELLE FASCE DI RISPETTO
DEL RETICOLO IDRICO**

Modificata a seguito di parere della Regione Lombardia
S.T.E.R. di Cremona
(parere n. 10 del 21.01.2009 - prot. n. AD09.2009.0000133 del 22.01.2009)

Tavola: 2 nord Data: febbraio 2009



Scala 1:5.000

























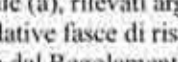
Aut. Marc. Dagani
GEOLOGO


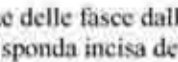


Via A.Diaz, 25 - Colugna (CR)
tel. +39 0372 410021 - pec: 0372 410021
e-mail: marco.dagani@geolandia.it

Con la collaborazione di:
dot.ssa.pst. Federica Fossati



LEGENDA

RETICOLO IDRICO PRINCIPALE DI COMPETENZA REGIONALE (D.G.R.L. n. 10.2008 n. 8/8127)		
CODICE	DENOMINAZIONE	Reticolo idrico principale (a), opere idrauliche (b) e relative fasce di rispetto previste dall'art. 96 del R.D. 25.07.1904, n. 523 e s.m.i.
CR001	Fiume Po	a)  b) 

RETICOLO DI COMPETENZA DEL CONSORZIO DUGALI (D.G.R.L. 11.02.2005 n. 7/20552, modificato dalla D.G.R.L. 01.10.2008 n. 8/8127)		
DENOMINAZIONE	Reticolo di bonifica e relative fasce di rispetto previste dal R.D. 8 maggio 1904, n. 368 e s.m.i. e dal Regolamento del Consorzio di Bonifica Dugali.	
Anselmi		
Bagarotta		
Bissolina Sollevamento		
Bissolina ramo Malagnino		
Canale Principale di Focce Morbasco		
Chivische		
Ciriecto		
Ca' Rossa		
Ca' de' Gatti		
Delfmanocello ramo Alto		
Diframatore di Stagno		
Fossadone (Pieve d'Olmi)		
Fosso Cipelli		
Gambalone (derivazione irrigua / ramo secondario)		
Gambina di Pieve d'Olmi		
Gazzolo di Malagnino		
Morta		
Po di Mezzo		
Po di Levante		
Po di Ponente		
Prata Gambino		
Regona		
Santa Margherita		
Silvella		
Tiglia Botta		

RETICOLO MINORE DI COMPETENZA DEL COMUNE DI PIEVE D'OLMI (con linea discontinua sono evidenziati i tratti tombinati)			
N° ELENCO AA. PP.	CODICE LOCALE	DENOMINAZIONE	Reticolo idrico minore di competenza comunale (a), rilevati arginali (b) e relative fasce di rispetto previste dal Regolamento Locale redatto ai sensi del T.U. n. 523/1904 e s.m.i.
-	PVD01	Bardella	Estensione della fascia dalla sommità della sponda incisa del corso d'acqua: 4 m. a)  b) 
-	PVD02	Le Vigne	
-	PVD03	Cantarene	
-	PVD04	Bardella 2	
21	PVD05	Dugale Pozzolo	Estensione delle fasce dalla sommità della sponda incisa del corso d'acqua o dal piede del rilevato arginale: 4 e 10 m secondo specifica norma. a)  b) 
22	PVD06	Dugale Dosso	
41	PVD07	Dugale Gazzolo di Santa Margherita	
42	PVD08	Dugale Gambalone	

FASCE FLUVIALI DEL PIANO STRALCIO PER L'ASSETTO IDROGEOLOGICO (P.A.I.)

Fascia A e relativo limite esterno.	
Fascia B e relativo limite esterno.	
Fascia C e relativo limite esterno.	