
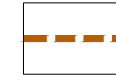
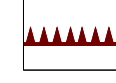









- LEGENDA**
-  TRACCIATO ARGINE MAESTRO
  -  TRACCIATO ARGINI SECONDARI
  -  TRACCIATO SCARPATE MORFOLOGICHE PRINCIPALI
  -  TRACCIATO RIMANEAMENTI SCARPATE MORFOLOGICHE PRINCIPALI
  -  ORLI SCARPATE MORFOLOGICHE SECONDARIE PRESENTI NEL PTCP ORA RIDOTTE A ROTTURE DI PENDENZA
  -  ORLI SCARPATE MORFOLOGICHE SECONDARIE PRESENTI NEL PTCP ORA SCOMPARSE
  -  RISERVA NATURALE
  -  SITI DI IMPORTANZA COMUNITARIA SIC IT20A0015 Bosco Ronchetti
  -  ZONE DI PROTEZIONE SPECIALE ZPS IT20A0401 Riserva Regionale Bosco Ronchetti






REGIONE LOMBARDIA  
PROVINCIA DI CREMONA

**P.G.T.**  
P I A N O  
d i  
G O V E R N O  
d e l  
T E R R I T O R I O



**COMUNE DI  
PIEVE D'OLMI**

DOCUMENTO DI PIANO  
QUADRO CONDISCIATIVO PIANIFICAZIONE

Elaborato n° DP.1.5.1      scala 1:10000

**PERIMETRO SITI RETE  
NATURA 2000**

Progetto: Arch. GIANFRANCO LINI  
Collaborazioni: Arch. SILVIA MORASSI

N° 14

ADOZIONE DLB.C.C.N. DEL \_\_\_\_\_ APPROVAZIONE DLB.C.C.N. DEL \_\_\_\_\_