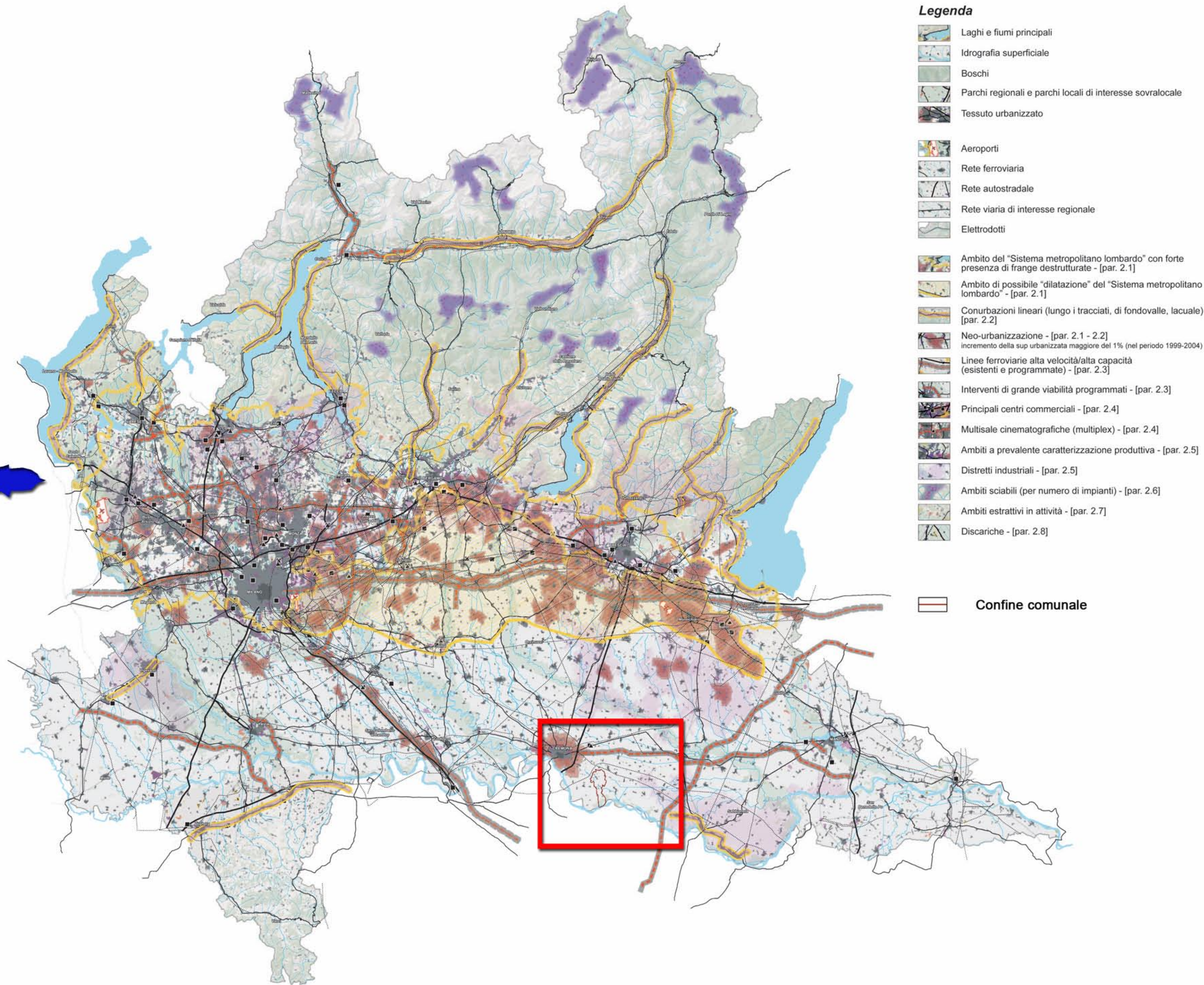
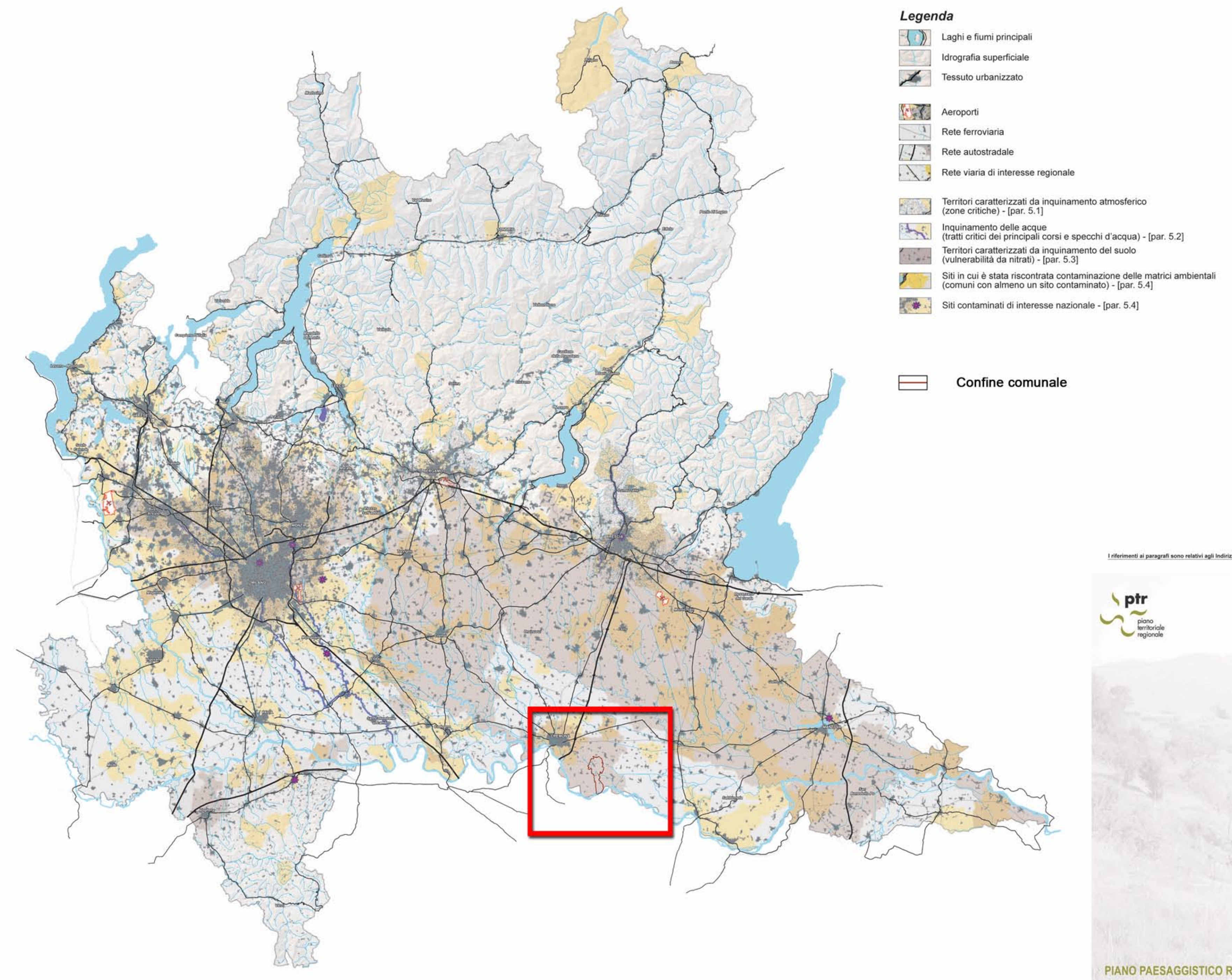


2. AREE E AMBITI DI DEGRADO PAESISTICO PROVOCATO DA PROCESSI DI URBANIZZAZIONE, INFRASTRUTTURAZIONE, PRATICHE E USI URBANI



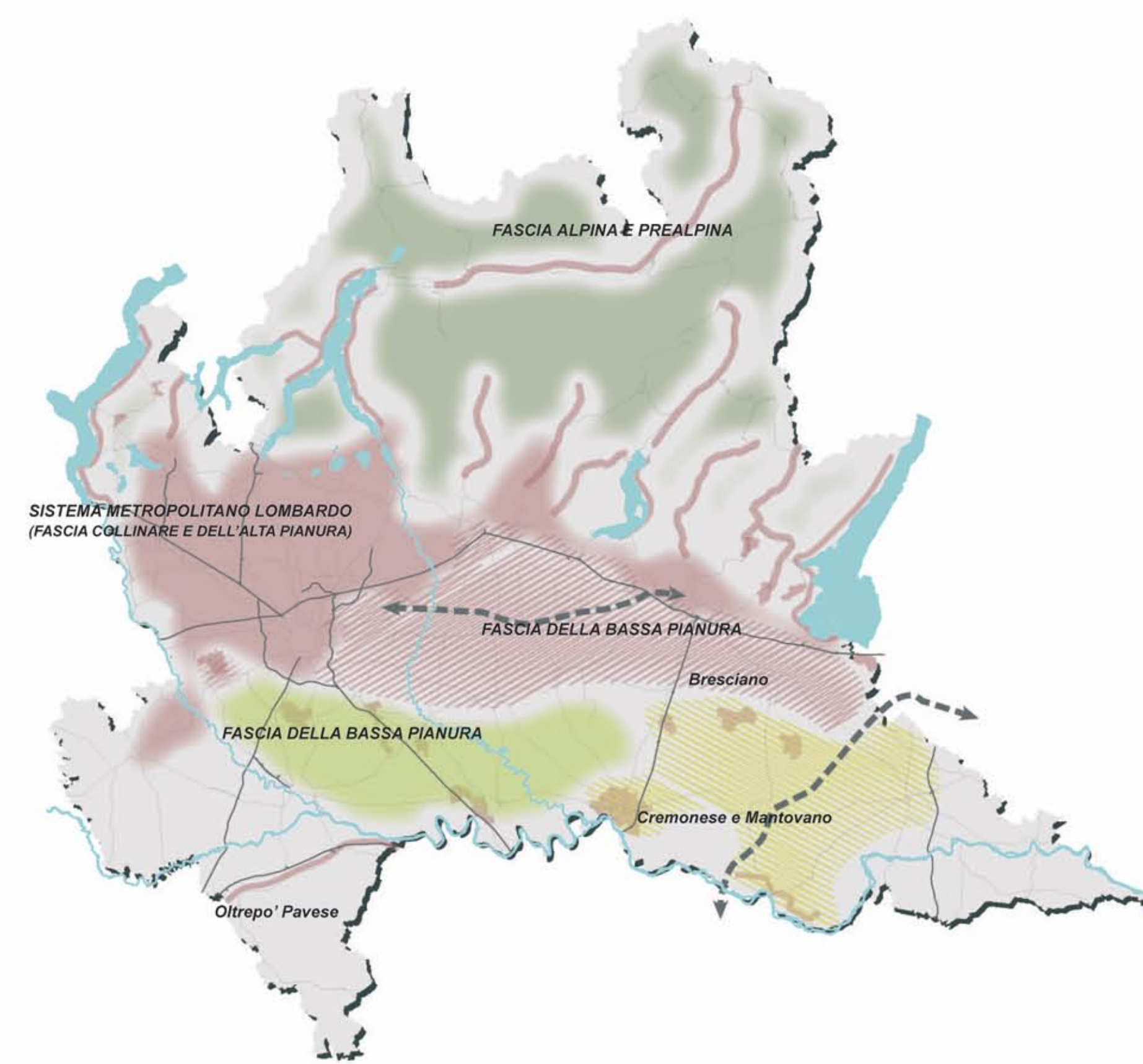
5. AREE E AMBITI DI DEGRADO PAESISTICO PROVOCATO DA CRITICITA' AMBIENTALI



3. AREE E AMBITI DI DEGRADO PAESISTICO PROVOCATO DA TRASFORMAZIONI DELLA PRODUZIONE AGRICOLA E ZOOTECNICA



SCHEMA E TABELLA INTERPRETATIVE DEL DEGRADO



AMBITO	CALAMITA'	PROCESSI DI URBANIZZAZIONE E INFRASTRUTTURAZIONE	TRASFORMAZIONE DELLA PRODUZIONE AGRICOLA E ZOOTECNICA	ABANDONO E DIMISSIONE	CRITICITA' AMBIENTALE
Alpine/Prealpine	X	X		X	
Metropolitan/Colline/High Plain		X	X	X	X
Low Plain	X	X	X	X	X

REGIONE LOMBARDIA
PROVINCIA DI CREMONA

PGT
P I A N O
d i
O V E R R I N O
d e l
T E R R I T O R I O

**COMUNE DI
PIEVE D'OLMI**

DOCUMENTO DI PIANO
QUADRO CONOSCITIVO PIANIFICAZIONE

Elaborato n° DP.1.2.5
scala 1:600000

PTPR - CONTENIMENTO DEI PROCESSI DI DEGRADO PAESAGGISTICO: TEMATICHE RILEVANTI

Progetto: Arch. GIANFRANCO LINI
Collaborazioni: Arch. SILVIA MORASSI

PROGRESSIVO N° **06**

ADOZIONE DLB.C.C.N. DEL _____ APPROVAZIONE DLB.C.C.N. DEL _____